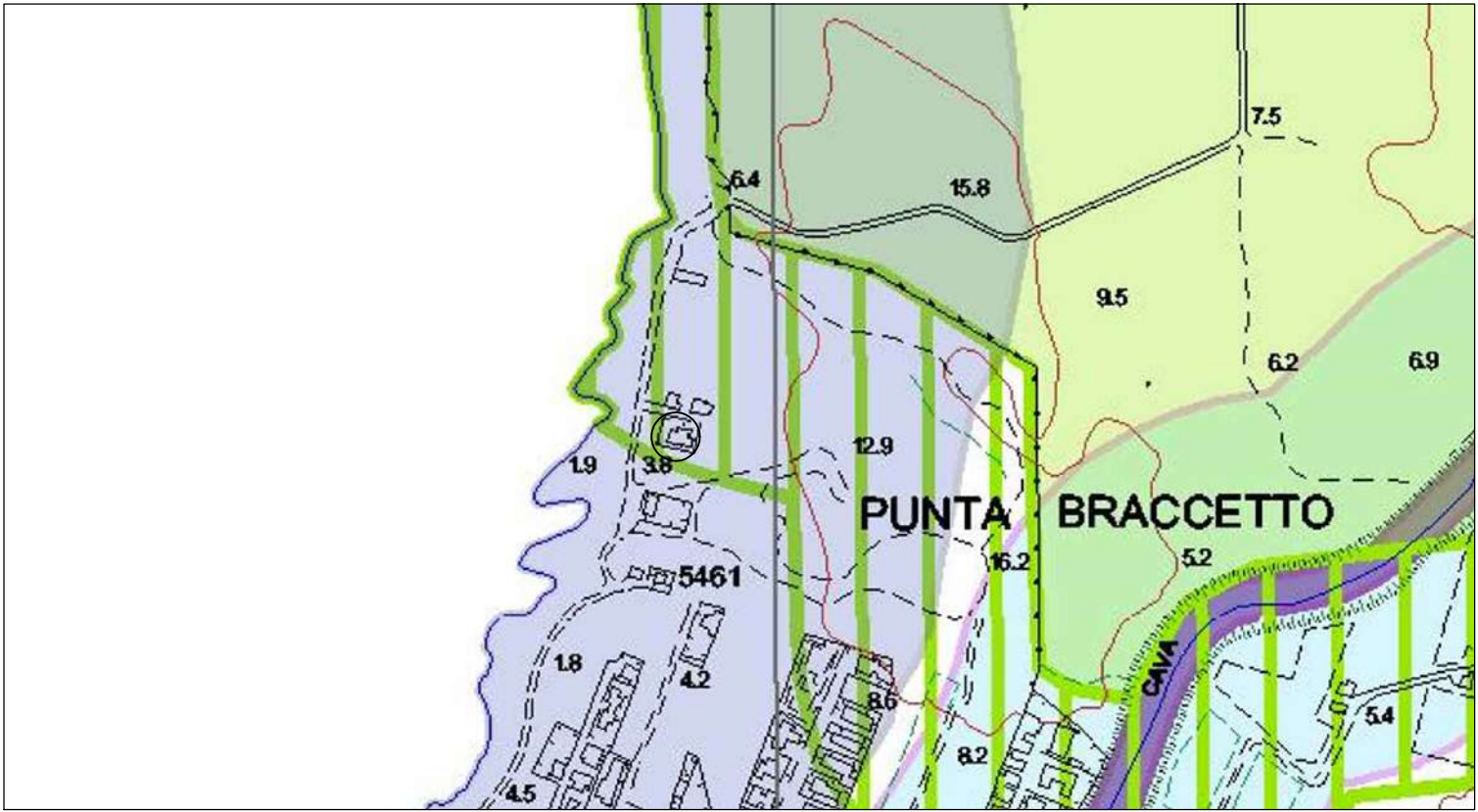
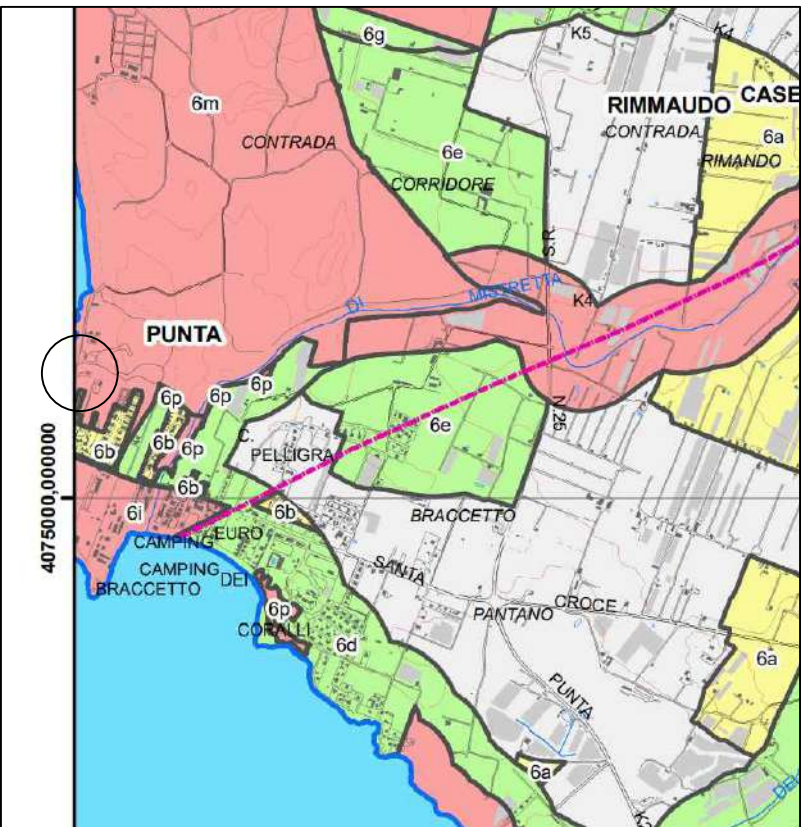


ESTRATTO DI MAPPA 1:2000



Carta dei Beni Paesaggistici - Punta Braccetto



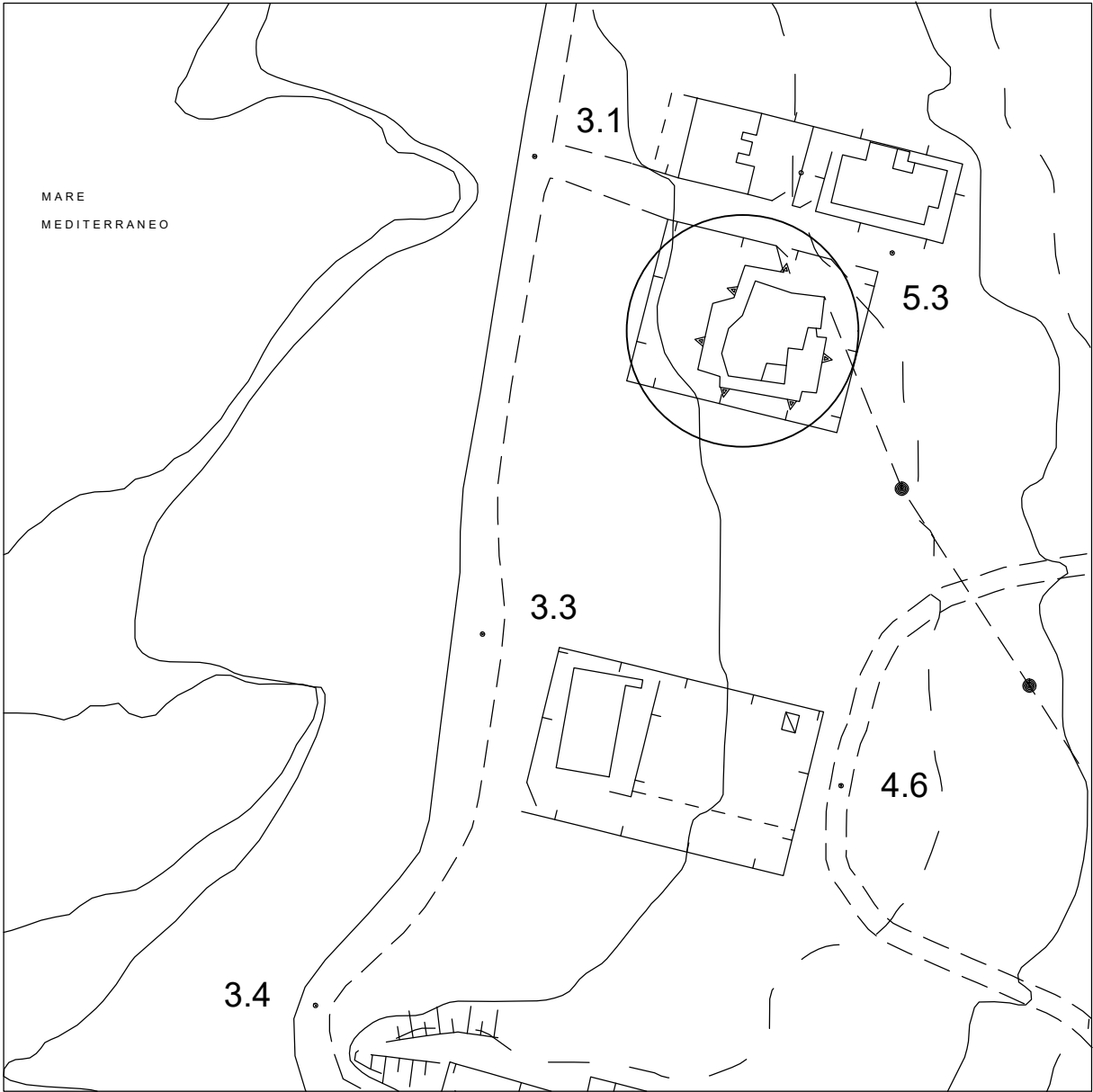
Stralcio Carta dei Vincoli
Area con livello di tutela 3 - Art. 20 delle N.T.A.



Prospetto NORD




Prospetto EST



PLANIMETRIA 1:1000



Prospetto OVEST



STRALCIO PRG 1:2000 Tav. 15

| | |
|---|----------|
| Arch.Carmela Leone Via Ruggero Settimo n° 65, Ragusa | |
| MANUTENZIONE STRAORDINARIA CON REALIZZAZIONE DI COPERTURA Immobile per civile abitazione Punta Braccetto. Comune di Ragusa STATO DI FATTO | Data |
| Ditta: Failla Eva | Scala |
| Elaborato: Stralcio PRG - Volo IGM Stralcio Catastale Fotografie | |
| Il tecnico Arch. Carmela Leone | Tav 1 |